

UCHWAŁA Nr XXXVII/227/2022
RADY GMINY Słupia Konecka

z dnia 2 marca 2022 r.

w sprawie ustalenia wstępnej lokalizacji przystanków komunikacyjnych na terenie Gminy Słupia Konecka w miejscowościach Radwanów Kolonia, Skąpe (wieś), Bania, Hucisko, Czerwona Wola, Czerwona Wola Kolonia

Na podstawie art. 18 ust. 2 pkt 15 ustawy z dnia 8 marca 1990 r. o samorządzie gminnym (tekst jedn.: Dz. U. 2017.1875.) oraz art. 20f ustawy z dnia 21 marca 1985 r. o drogach publicznych (tekst jedn.: Dz. U. 2021. 1376 ze zm.) Rada Gminy Słupia Konecka uchwała, co następuje:

§ 1.

Dla zaspokojenia potrzeb mieszkańców wskazuje się wstępne miejsce lokalizacji nowych przystanków komunikacyjnych na terenie Gminy Słupia Konecka w miejscowościach:

- Radwanów Kolonia** w granicach pasa drogowego drogi powiatowej **nr 0400T** strona prawa na wysokości działki nr 168, strona lewa na wysokości działki 244,
- Skąpe (wieś)** w granicach pasa drogi gminnej **nr 001568T** strona prawa na wysokości działki nr 387 strona lewa na wysokości działki 347,
- **Bania** w granicach pasa drogowego drogi powiatowej **nr 0399T** strona prawa na wysokości działki nr 188 strona lewa na wysokości działki 182/1
- Hucisko** w granicach pasa drogowego drogi powiatowej **nr 0399T** strona prawa na wysokości działki nr 12/1 strona lewa na wysokości działki 110/1
- **Hucisko** w granicach pasa drogowego drogi powiatowej **nr 0399T** strona prawa na wysokości działki nr 142, strona lewa na wysokości działki 227,
- Czerwona Wola** w granicach pasa drogowego drogi powiatowej **nr 0399T** strona prawa na wysokości działki nr 402, strona lewa na wysokości działki 495
- Czerwona Wola Kolonia** w granicach pasa drogowego drogi powiatowej **nr 0399T** strona prawa na wysokości działki nr 115/2, strona lewa na wysokości działki 23,

§ 2.

Wnioskowaną lokalizację nowych przystanków komunikacyjnych określonych w § 1 wskazano na szkicu sytuacyjnym stanowiących załącznik do niniejszej uchwały.

§ 3.

Wykonanie uchwały powierza się Wójtowi Gminy Słupia Konecka.

§ 4.

Uchwała wchodzi w życie po upływie 14 dni od dnia ogłoszenia w Dzienniku Urzędowym Województwa Świętokrzyskiego.

PRZEWODNICZĄCY
RADY GMINY
Miroslaw Wilk
Miroslaw Wilk

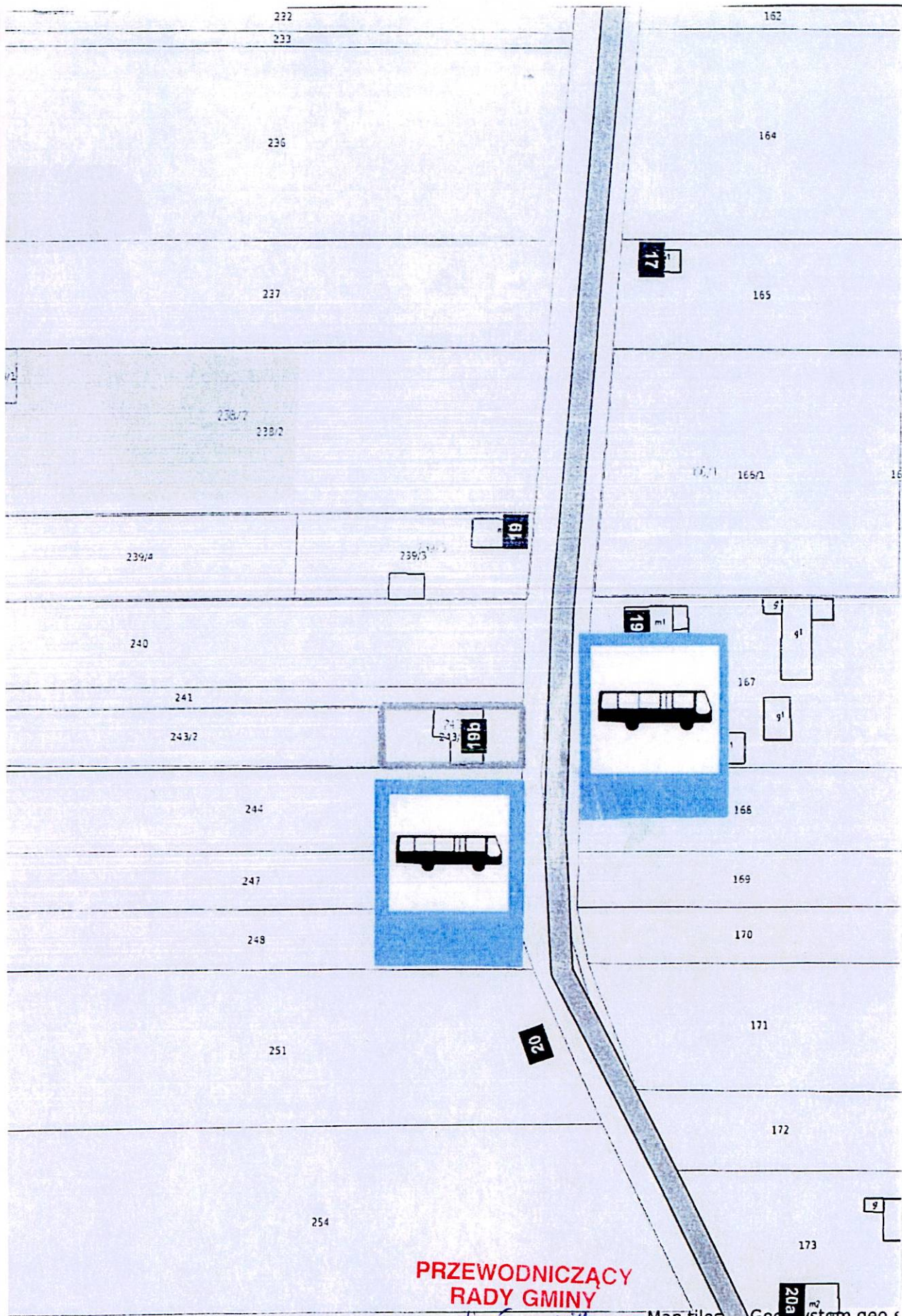
UZASADNIENIE

W oparciu o art. 20f ustawy z dnia 21 marca 1985r. o drogach publicznych Rada Gminy dla zaspokojenia potrzeb mieszkańców wskazuje w formie uchwały wstępne miejsca lokalizacji nowych przystanków komunikacyjnych, które to uwzględnia zarządca drogi; oraz decyduje o ostatecznej lokalizacji takiego przystanku, uwzględniając charakter drogi oraz warunki bezpieczeństwa ruchu drogowego.

Wskazana w uchwale lokalizacja wynika z wniosku mieszkańców miejscowościach : Radwanów Kolonia, Skąpe (wieś), Bania, Hucisko, Czerwona Wola, Czerwona Wola Kolonia.

PRZEWODNICZĄCY
RADY GMINY
Miroslaw Wilk
Miroslaw Wilk

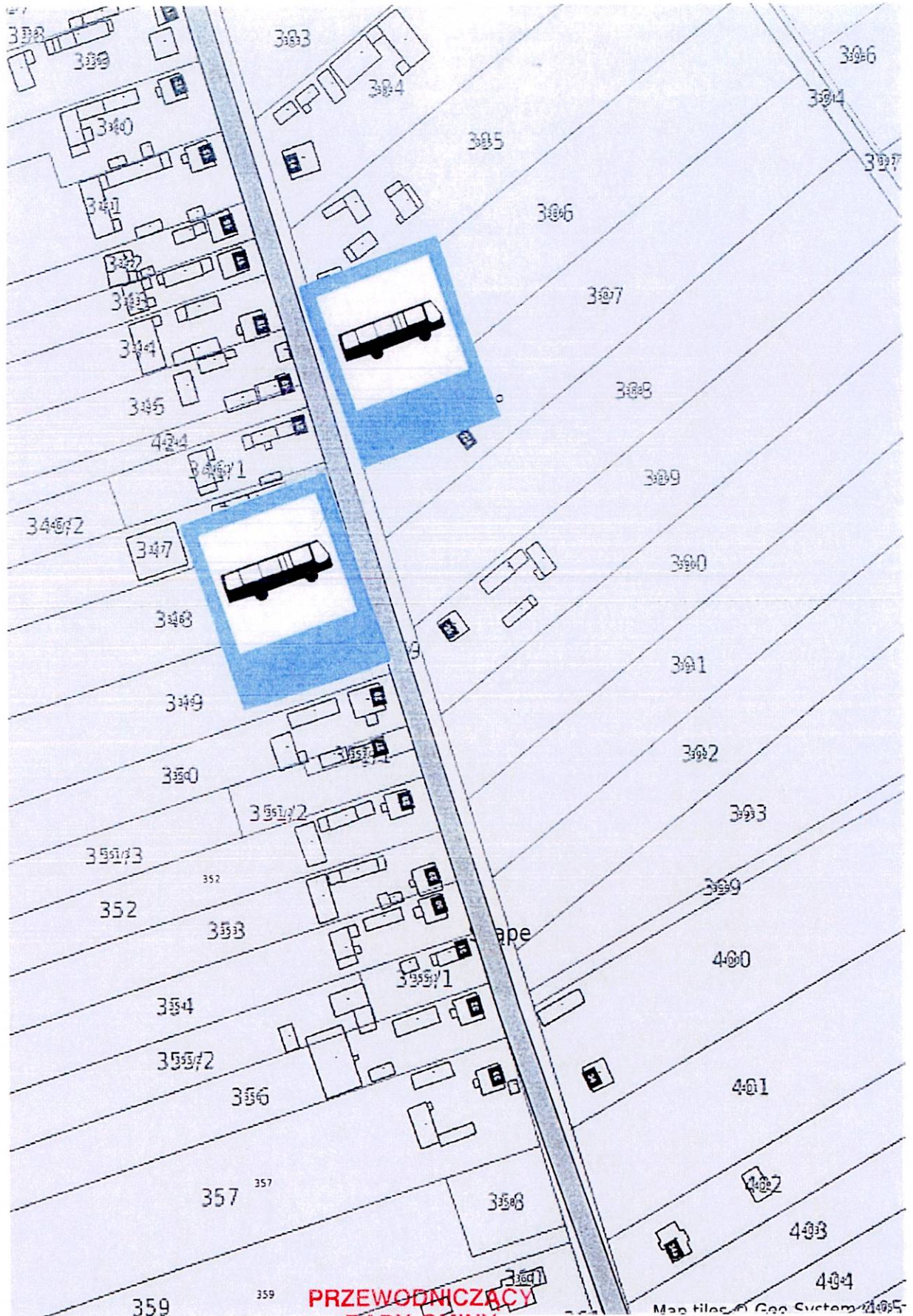
Szkic sytuacyjny – wstępna lokalizacja przystanku w m. Radwanów Kolonia



**PRZEWODNICZĄCY
RADY GMINY**

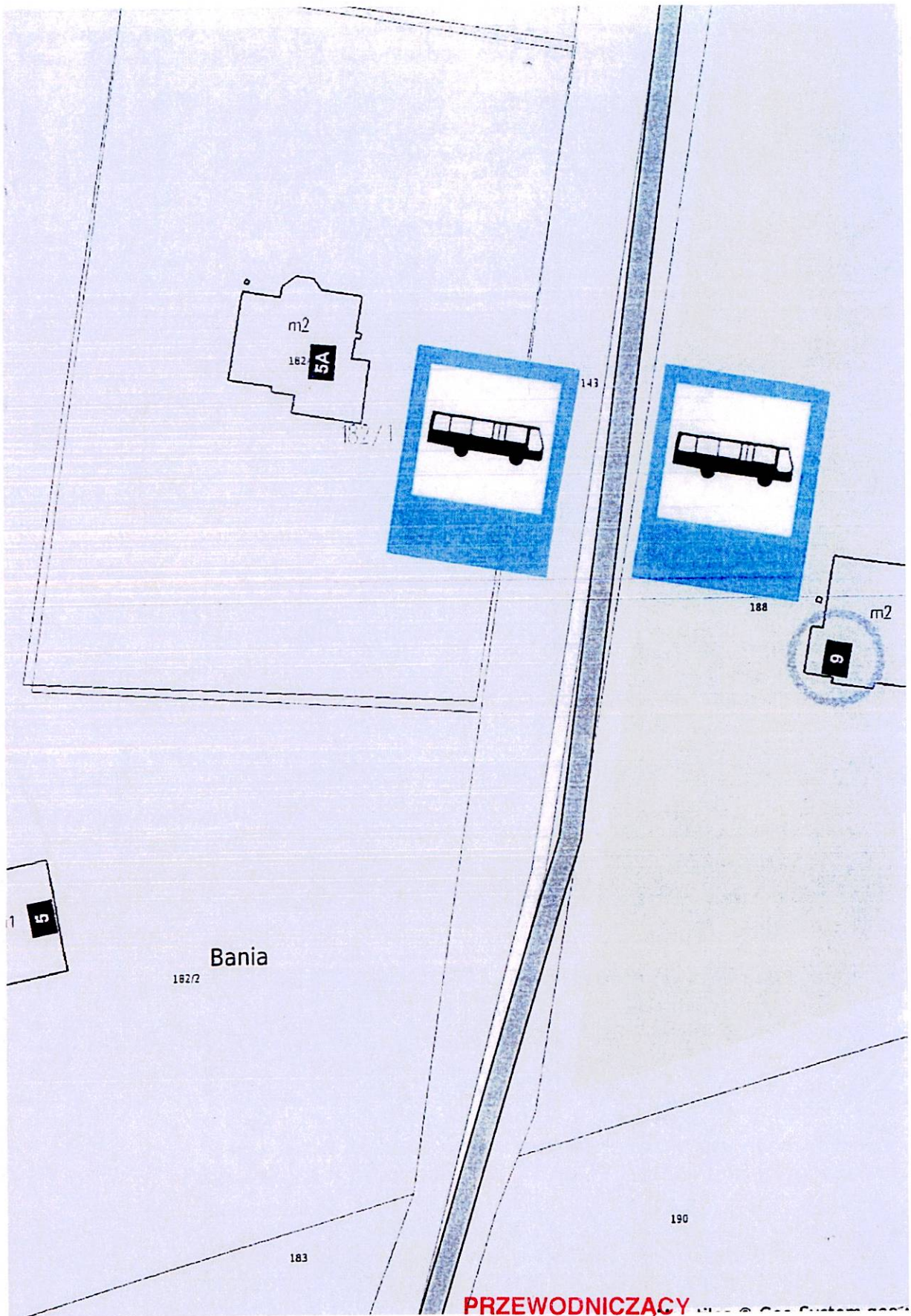
*Mirosław Wilk
Mirostaw Wilk*

Szkic sytuacyjny – wstępna lokalizacja przystanku w m. Skąpe

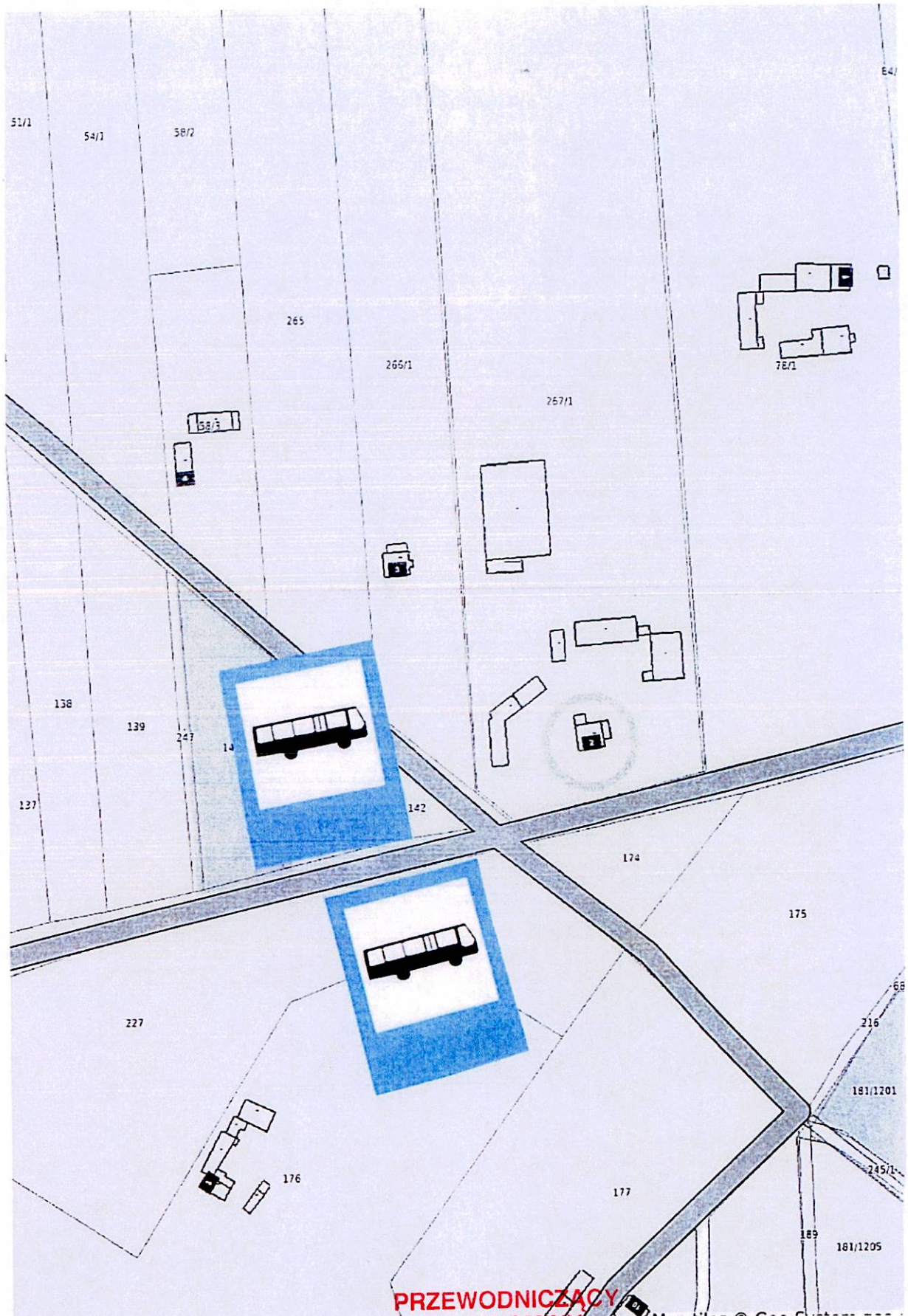


PRZEWODNICZĄCY
RADY GMINY
Mirostaw Wilk
Mirostaw Wilk

Szkic sytuacyjny – wstępna lokalizacja przystanku w m. Bania




Szkic sytuacyjny – wstępna lokalizacja przystanku w m. Hucisko



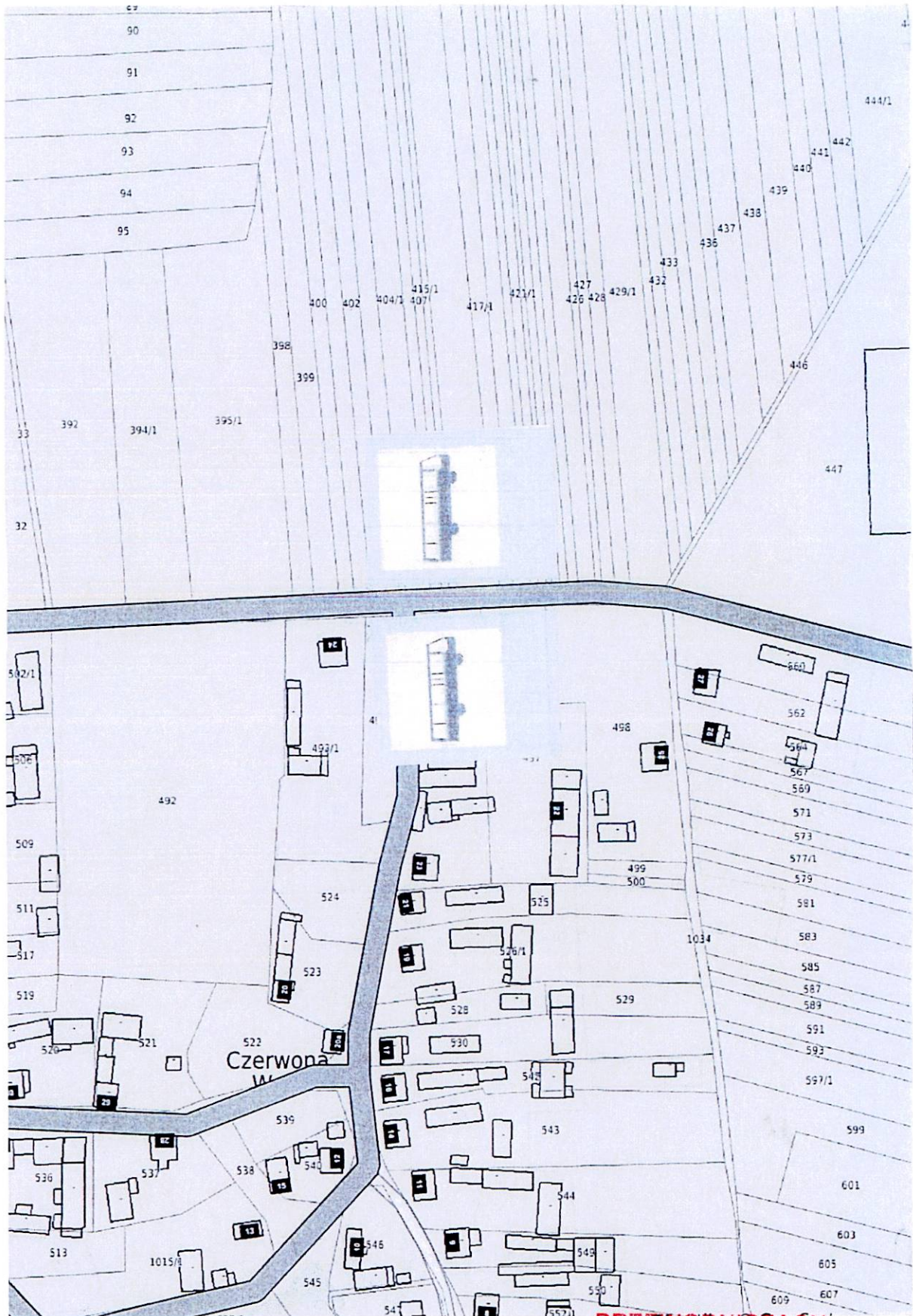
PRZEWODNICZĄCY
RADY GMINY
Mirostaw Wilk
Mirostaw Wilk

Szkic sytuacyjny – wstępna lokalizacja przystanku w m. Hucisko



PRZEWODNICZĄCY
RADY GMINY
Mirosław Wilk
Mirosław Wilk


Szkic sytuacyjny – wstępna lokalizacja przystanku w m. Czerwona Wola



PRZEWODNICZĄCY
RADY GMINY
Mirostlaw Wilk
Mirostlaw Wilk

Załącznik nr 7 do Uchwały nr XXXVII/227/2022
z dnia 02.03.2022 r.

Szkic sytuacyjny – wstępna lokalizacja przystanku w m. Czerwona Wola Kolonia



PRZEWODNICZĄCY
RADY GMINY
Mirosław Wilk
Mirosław Wilk